

Osnova

a hesla k vlastiv. pojmu

Meukářova.



Hesla k vlastiv. popisu obcí:

	fol.
1. Klíč obce (osady, samoty) tvoří školní obec . . . . .	1.
2. Poloha obce (osady), nejbližší okolí . . . . .	2.
3. Vodstvo ve školní obci . . . . .	4.
4. Vystavba obce . . . . .	5.
5. Podnebí . . . . .	7.
6. Půda . . . . .	9.
7. Rostlinstvo . . . . .	10.
8. Živočišstvo . . . . .	11.
9. Obyvatelstvo . . . . .	12.
10. Školství a osvěta . . . . .	14.
11. Správa obce . . . . .	16.
12. Domava . . . . .	18.
13. Zdravotnictví . . . . .	19.
14. Bezpečnost . . . . .	20.
15. Správní úřady okresní . . . . .	-
16. Pěst o chudé . . . . .	21.
17. Dějiny obce . . . . .	22.



Polooha obce (osady), nejbližší okolí:

Osada Mukarňov leží sssz od Mnichova Tradiště, jsouc od tohoto města vzdálena 8 km. Údolí směřující od Jizery směrem skoro severním tvoří u osady Borovice rozsáhlou kotlinu (nadmoř. výška asi 235 m) a odtud se dělí na údolí dvě: Ždár (směr sssz) a Podnáběl (směr skoro sever.).

Kotlina Borovičská je rovinnou. Tvoří ji téměř vyhledně louky. Jinak téměř všechna půda ať na nepatrné výjimky v jednotlivých katastrech tvoří svahy. Katastr osady Mukarňova tvoří půda západně od tělo osady, katastr osady Borovice se rozkládá převážně na jih a západ, v malé části na sever a východ od tělo osady a katastr osady Přemyslova převážně na sssz a jiv., v malé části na západ a východ od tělo osady. Část Strávinec, tvořící část osady Borovice a ležící od tělo na východ, nese název od bývalé obchod. stezky vedoucí od Klášterova Tradiště n. Jiz. směrem severním k Neveklovicím, Strávišti a dále do Litavy. Při tělo stezky bývaly na ochranu obchod. karavan slavný stáje. Odtud také název sousední obce Stráviště. Obec Mukarňov leží asi na 15° vých. délky a asi na 50 1/2° s. š. Je sídlem obecní školy, od r. 1945 jednotřídní. Je zde také farní kostel sv. Vavřince.

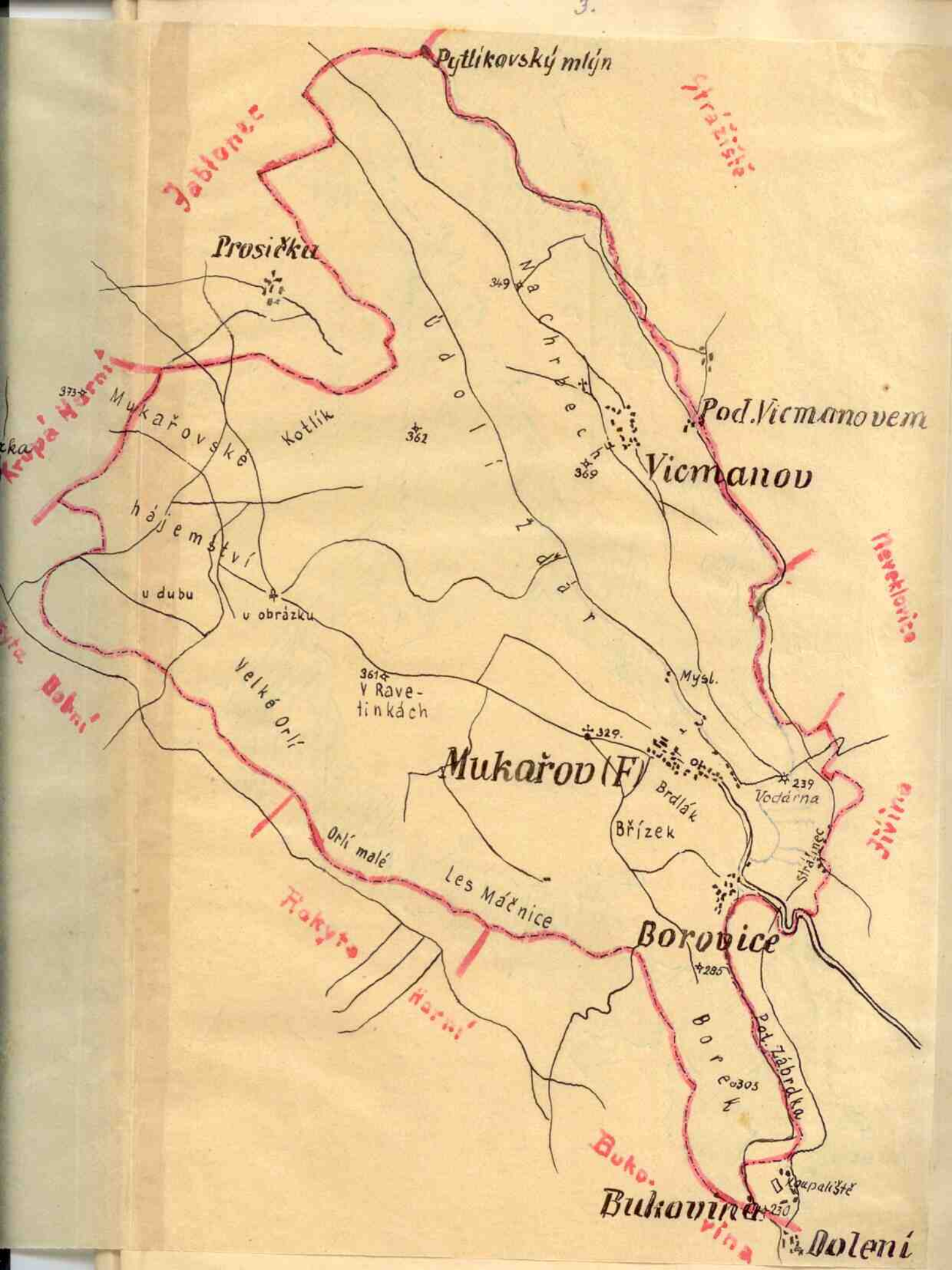
Níznější místo, kde potok Zábudka opouští katastr obce Boronice, je 230 m nad mořem a nejvyšší místo (kopec Orlí západně od Mukařova) je 381 m n. v. Jednotlivé výšky: níznější místo Mukařova u vodárny 239 m n. v., u kapličky na Mukařově 329 m n. v., nejvyšší pole mukařov. v Ravechíně 361 m n. v.

Boronice: níznější 230 m n. v. a nejvyšší (les Borok) 303 m n. v.

Komárov: nejvyšší (na Chrbci) 369 m n. m.

Vrchy: Západně od Mukařova v katastru této obce je kopec Orlí (381 m n. v.) a na zsv kopec Horka, již v obci Čáslav, výšky 415 m n. v. Oba kopce jsou původu sopéčného, o čemž svědčí jílovitá mýda a ložiska čedičová. Pohled z těchto kopců: Z Orlího na východě vidíme kopec Sychrov, Muřský, Vyskň, Trostky, Hrubá Skála, jičínské kopce, Kordkov, na severu Jostěd, pohorie Jizerské, Ralsko, na západě Berdín, Vrátnskou horu, Říp, Radčkov a na jihu Babu u Bakova a Chlum u Ml. Bolekav.

Situační náčrt:



Pytlíkovský mlýn

Jablonec

Strážistě

Prosička

349

373

Mukařovské

Kotlík

362

369

Pod. Vicmanovem

Vicmanov

hájemství

u dubu

u obrázku

3614  
V Rave-  
tinkách

Mysl.

329

Mukarov (F)

Brdlák

Břízek

239  
Vodárna

Štájec

Velké Orlí

Orlí malé

Les Máčnice

Borovice

285

Řokytá

Horní

Borovice

Pat. Zábrdka

Buko.

Bukovina

koupaliště

250

Dolení

Mladkovice

Jivina

řina

Vodstvo:

Udolím Podnáběl a rovinnou boronickou protéká potok Zábrdka. Jmíno od Zábrdi, obec mezi Ralskem a pohorím Lučickým (Jičín). Je to potok s čistou vodou, málo v něm žije jediná ryba, pstruh. V ústí mezamrazí, poněvadž je napájen četnými mrameny. Pod stáškem Hrad. n. Jic. se vlévá do Jiravy. U dolím Zábrd protéká slabý asi 2 km dlouhý potůček Žďárský, který v severní části kotliny boronické se vlévá do Zábrdky. Ten hostí pstruky. Nedaleko tohoto soutoku je mramenné rúdko, sestává z několika desítek mrameníků, již na ploše několika m<sup>2</sup> se směsí vyvěrají a pohánějí turbínu, již vodou potrubím vytlačuje mramennou, tedy pitnou vodu do Mukařova do výšky asi 85 m. U osady Komanov má svůj vlastní vodovod. Pod Komanovem na Zábrdce je vodní kole na spodní vodu a to potrubím vytlačuje vodu do betonové nádrže postavené na nejvyšším místě nad Komanovem a odtud se provádí do jednotlivých domácností rovno tak jako v Mukařově. Rybníků není. Sloužil byl v bor. kotlině rybník mezi vsí Bavorice a její částí Štáčeňcem (odtud také název Zarybník), na jeho okrajový síměl vedoucí z Bavorice do Jiravy (dosud užívány název na „hrázi“). Rybník byl svého času vyprázdněn a mrameníků v lůžce. Ze stojatých vod zmíněných zůstávají jediné „kaly“, jeden v Mukařově a druhý ve Komanově. Studánka jediná Podmukařovem.

Mlýny: Zábřeha poháně tři mlýny, vesměs kvelinové: jeden  
Podvimanovemu a dva v Borovici.

Vodních staveb není.

### Výstavba obce:

Tato u všech tří osad je bez typů. Jsou to nakhodilé stavby všeho druhu, bez výslovné charakter. vlastnosti vystavěné z různého materiálu: dřeva, mískovec, cihel a kryta slamenými deskami, laskami jak cementovými tak křemíkovými, břídlíci, eternitem a lepenkou.

Jen u Mukašově a ve Křomanově možno mluvit o „návsí“, v Borovici jí vůbec není. Středem osad vedou okremní silnice, domy povětšinou vystavěny u silnic.

Pohled jsou staré stavby, nelze zjistit původ kalotinu. Ani o slohu nelze mluvit; pavlačí není.

Z veřejných budov je v osadě Mukašově obec. škola, vystavěná r. 1897, tehdy jako dvoutrídni, od r. 1945 je jednotřídkou, dále farma kostel, vystavěný a dřevěná fara.

V osadě Ládku je myslivna, nyní vlastnictvím státní, dříve majetek Waldstýnský.

Hřbitov je u kostela mírně ve vesnici.

Vzhledem k různým rozměrovým poměrům jednotlivých osad nelze mluvit o nějaké jejich úpravě. Příkladů jak Mukašov tak i Křomanov je z valné části na sochu, stavělo se tak, aby se využilo každého jen trochu vhodného místa. Příkladů na starších dob značná část obyvatelstva se zaměřovala dřevorubectvím v

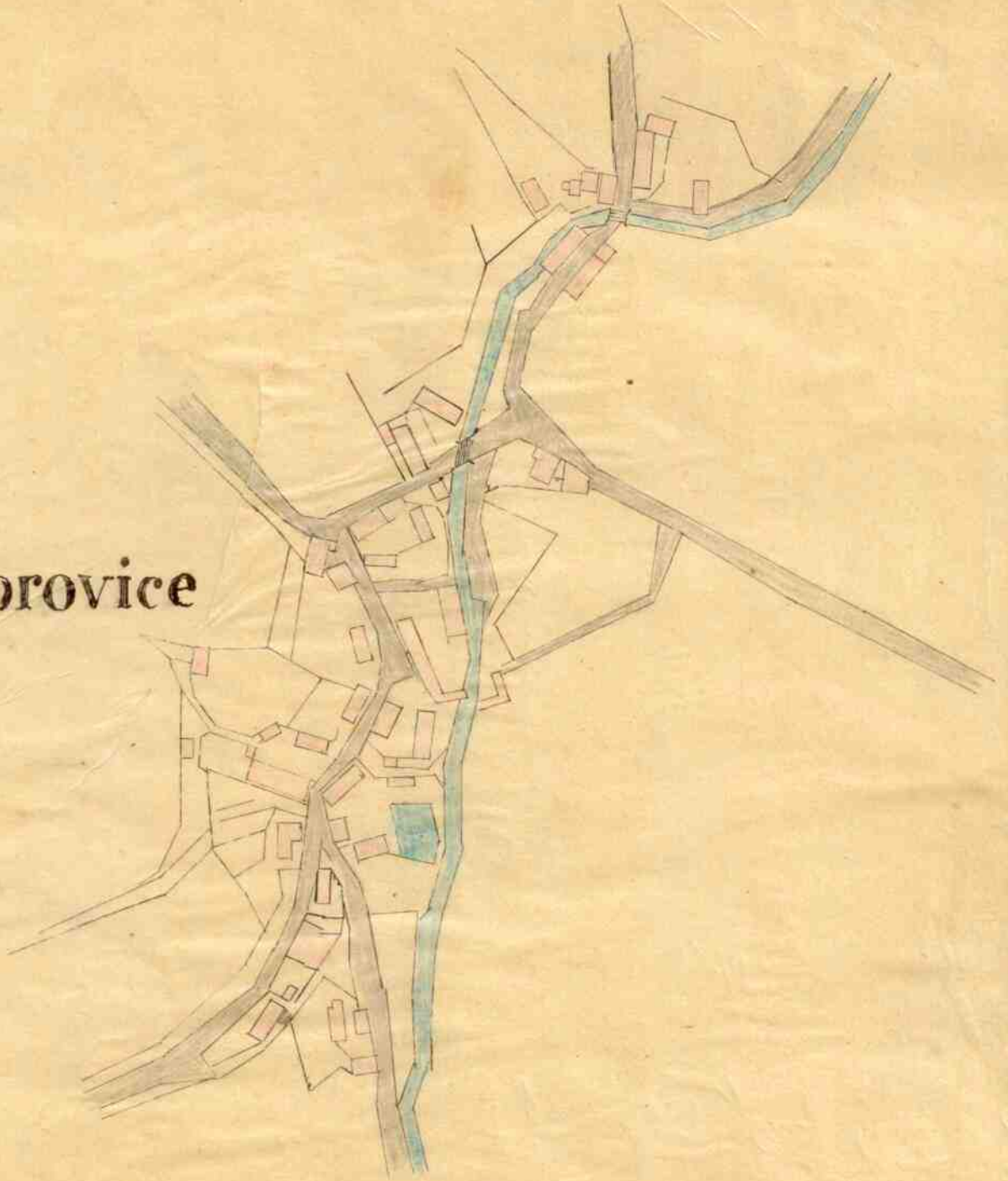


lehčejších „panských“ lesích, stavěly se obyvatel domky na nevhodných  
místech a s mřížovými lety se tyto rozšiřovaly na hospodářské  
území a odtud si vysvětlujeme ten chaos v různých místostřech  
a celkovém melaciu osad.

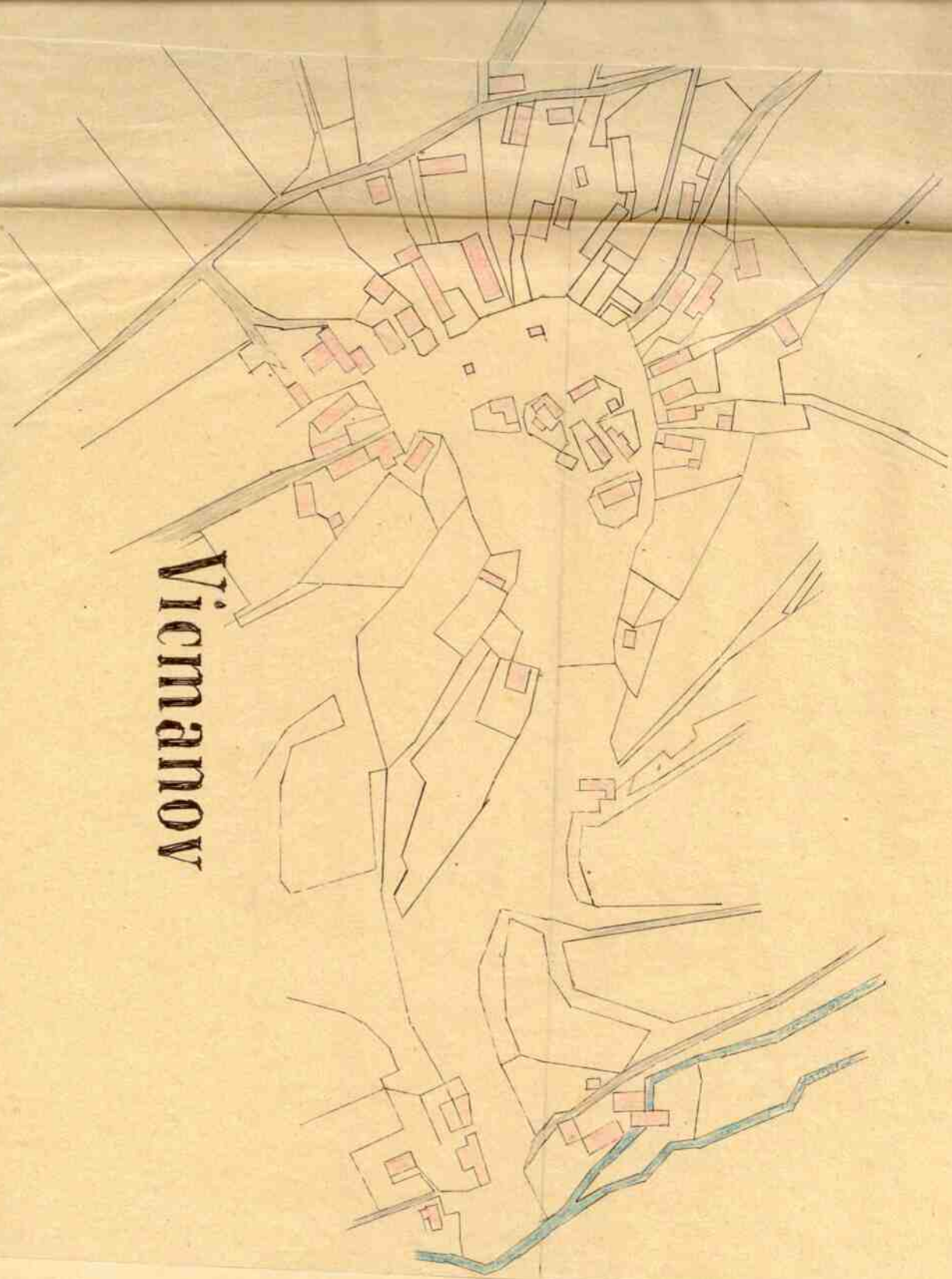
Náčrt osad.



**Borovice**



Vicmanov



Podmět:

Toto je o něco obšírnější než v Popisu. Naše křesťanské křesťanství  
směje se jasně ke všem a k těm, kteří se křesťanství přiznávají, a k těm, kteří se křesťanství nepřiznávají.

Podmět: Věstařský nápis. 10 řádků.

V roce 1931 napočítáno 6389 mm

Podmět	Podmět	Podmět
1932	"	526.2
1933	"	530.4
1934	"	499.5
1935	"	554.8
1936	"	406.4
1937	"	602.9
1938	"	687.5
1939	"	876.9
1940	"	687.8

Podmět: Věstařský nápis. 60 cm 44 mm

