

Osnova

a hesla k vlastiv. pojmu

Meukářova.



Hesla k vlastiv. popisu obcí:

	fol.
1. Klučí obec (osady, samoty) tvoří školní obec	1.
2. Poloha obce (osady), nejbližší okolí	2.
3. Vodstvo ve školní obci	4.
4. Vystavba obce	5.
5. Podnebí	7.
6. Půda	9.
7. Rostlinstvo	10.
8. Živočišstvo	11.
9. Obyvatelstvo	12.
10. Školství a osvěta	14.
11. Správa obce	16.
12. Domava	18.
13. Zdravotnictví	19.
14. Bezpečnost	20.
15. Směrné úřady okresní	-
16. Pěst o chudé	21.
17. Dějiny obce	22.



Polooha obce (osady), nejbližší okolí:

Osada Mukarňov leží sssz od Mnichova Tradiště, jsouc od tohoto města vzdálena 8 km. Údolí směřující od Jizery směrem skoro severním tvoří u osady Borovice rozsáhlou kotlinu (nadmoř. výška asi 235 m) a odtud se dělí na údolí dvě: Ždár (směr sssz) a Podnáběl (směr skoro sever.).

Kotlina Borovičská je rovinnou. Tvoří ji téměř vyhradně louky. Jinak téměř všechna půda ač na nepatrné výjimky v jednotlivých katastrech tvoří svahy. Katastr osady Mukarňova tvoří půda západně od tělo osady, katastr osady Borovice se rozkládá převážně na jih a západ, v malé části na sever a východ od tělo osady a katastr osady Přemyslova převážně na sssz a jiv., v malé části na západ a východ od tělo osady. Část Strávinec, tvořící část osady Borovice a ležící od tělo na východ, nese název od bývalé obchod. stezky vedoucí od Klášterova Tradiště n. Jiz. směrem severním k Neveklovicím, Strávišti a dále do Litavy. Při tělo stezky bývaly na ochranu obchod. karavan hlavní stráž. Odtud také název sousední obce Stráviště. Obec Mukarňov leží asi na 15° vých. délky a asi na 50 1/2° s. š. Je sídlem obecní školy, od r. 1945 jednotřídní. Je zde také farní kostel sv. Vavřince.

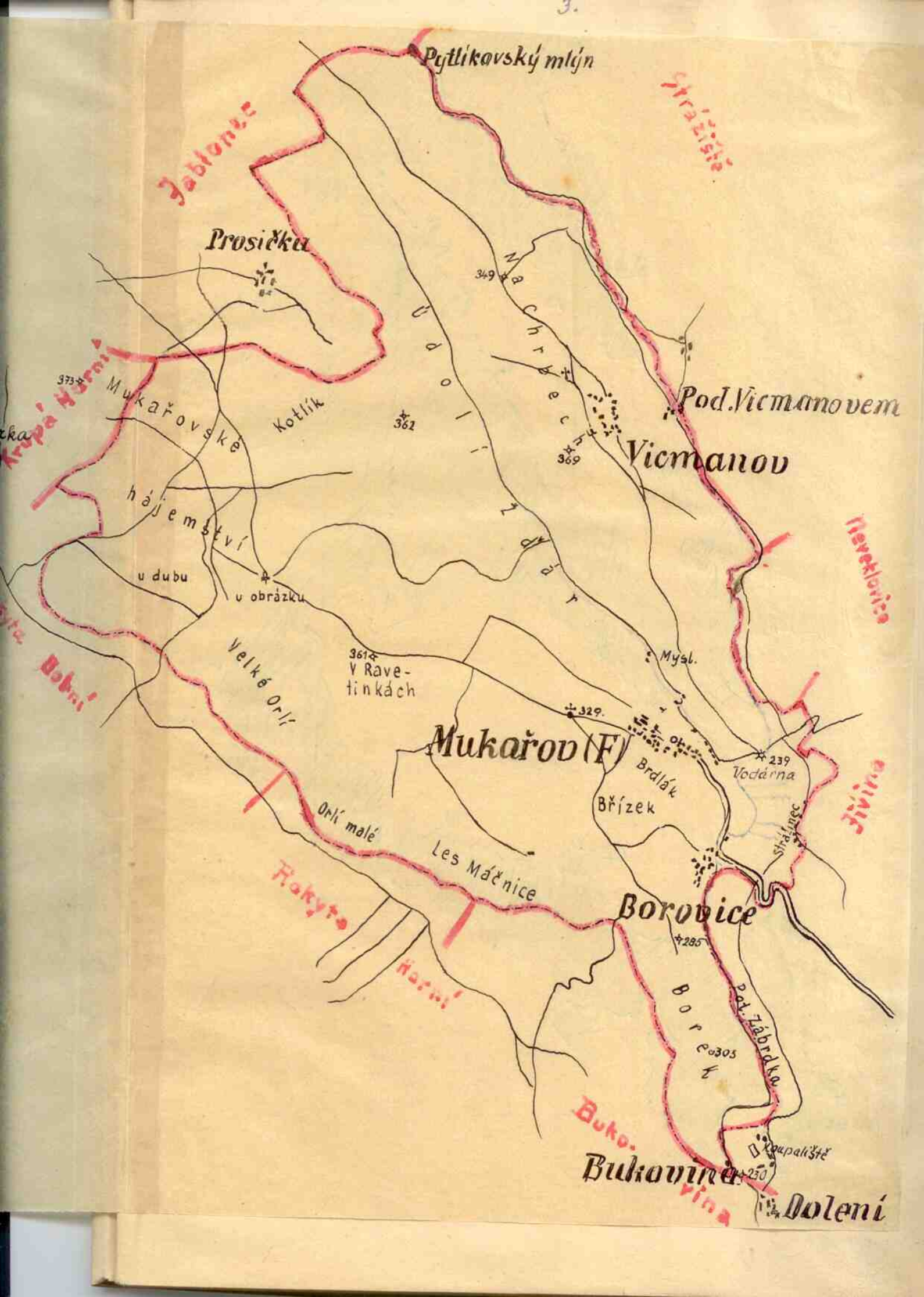
Níznější místo, kde potok Zábudka opouští katastr obce Boronice, je 230 m nad mořem a nejvyšší místo (kopec Orlí západně od Mukařova) je 381 m n. v. Jednotlivé výšky: níznější místo Mukařova u vodárny 239 m n. v., u kapličky na Mukařově 329 m n. v., nejvyšší pole mukařov. v Ravechíně 361 m n. v.

Boronice: níznější 230 m n. v. a nejvyšší (les Borok) 303 m n. v.

Komárov: nejvyšší (na Chrbci) 369 m n. m.

Vrchy: Západně od Mukařova v katastru této obce je kopec Orlí (381 m n. v.) a na zsv kopec Horka, již v obci Čáslav, výšky 415 m n. v. Oba kopce jsou původu sopéčného, o čem svědčí jílovitá mýda a ložiska čedičová. Pohled z těchto kopců: Z Orlího na východě vidíme kopec Sychrov, Muřský, Vyskeň, Trostky, Hrubá Skála, jičínské kopce, Kordkov, na severu Josted, pohorí Jizerské, Ralsko, na západě Berdín, Vrátenskou horu, Říp, Radčkov a na jihu Babu u Bakova a Chlum u Ml. Bolekav.

Situační náčrt:



Pytlíkovský mlýn

Jablonec

Strážisko

Prosička

349

373

Mukařovské

Kotlík

362

Údolice

Pod. Vicmanovem

Vicmanov

Krupá

hájemství

u dubu

u obrázku

3614
V Rave-
tinkách

Mysl.

Bobří

Velké Orlí

329

Mukarov (F)

Brdlák

239
Vodárna

Břízek

Mladkovice

Orlí malé

Les Máčnice

Štátnec

Jivice

Řokytá

Borovice

285

Horní

Borovický

pot. Zábrdka

Buko-

Bukovina

250
Koupaliště

Dolení

Vodstvo:

Udolím Podnáběl a rovinnou boronickou protéká potok Zábrdka. Jmíno od Zábrdi, obec mezi Ralskem a pohorím Lužickým (Jásův). Je to potok s čistou vodou, málo v něm žije jediná ryba, pstruh. V ústí mezamrazí, poněvadž je napájen četnými mrameny. Pod stáškem Hrad. n. Jir. se vlévá do Jiravy. U dolní Zábř. protéká slabý asi 2 km dlouhý potůček Zábřský, který v severní části kotliny boronické se vlévá do Zábrdky. Ten hostí pstruky. Nedaleko tohoto soutoku je mramenné rúdko, sestává z několika desítek mrameníků, již na ploše několika m² se směsí vyvěrají a pohánějí turbínu, již vodou potrubím vytlačuje mramennou, tedy pitnou vodu do Mukařova do výšky asi 85 m. U osady Komanov má svůj vlastní vodovod. Pod Komanovem na Zábrdce je vodní kole na spodní vodu a to potrubím vytlačuje vodu do betonové nádrže postavené na nejvyšším místě nad Komanovem a odtud se provádí do jednotlivých domácností rovno tak jako v Mukařově. Rybníků není. Sloužil byl v bor. kotlině rybník mezi vsí Bavorice a její částí Štáčeňcem (odtud také název Zarybník), na jeho okraji silnicí vedoucí z Bavorice do Jiravy (dosud užívány název na „hrázi“). Rybník byl svého času vyprázdněn a mrameníků v lůžku. Ze stojatých vod zmíněných zastávají jediné „kalý“, jeden v Mukařově a druhý ve Komanově. Studánka jediná Podmukařovem.

Mlýny: Zábřeha poháně tři mlýny, vesměs kvelinové: jeden
Podvimanovem a dva v Borovici.

Vodních staveb není.

Výstavba obce.

Tato u všech tří osad je bez typů. Jsou to nahodilé stavby všeho druhu, bez výslovné charakter. vlastnosti vystavěné z různého materiálu: dřeva, mískovec, cihel a kryta slamenými deskami, laskami jak cementovými tak klinkernými, břídlíci, estermitem a lepenkou.

Jen u Mukašově a ve Křomanově možno mluvit o „návsí“, v Borovici jí vůbec není. Středem osad vedou okremní silnice, domy povětšinou vystavěny u silnic.

Pohled jsou staré stavby, nelze zjistit původ kalotny. Ani o slohu nelze mluvit; pavlačí není.

Z veřejných budov je v osadě Mukašově obec. škola, vystavěná r. 1897, tehdy jako dvoutrídni, od r. 1945 je jednotřídkou, dále farma kostel, vystavěný a dřevěná fara.

V osadě Ládky je myslivna, nyní vlastnicku státní, dříve majetek Waldstýnský.

Hřbitov je u kostela mírně ve vesnici.

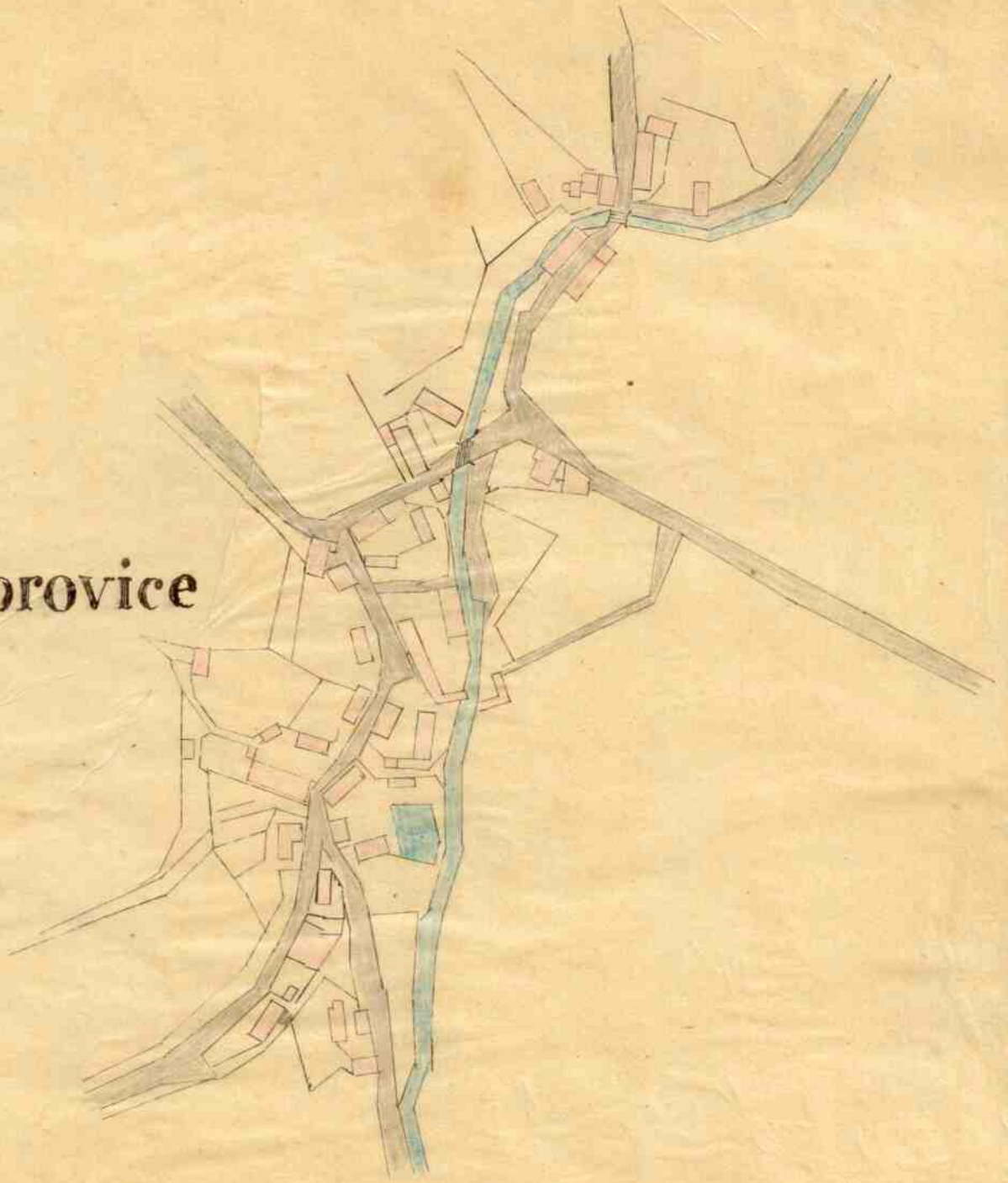
Vzhledem k různým rozměrovým poměrům jednotlivých osad nelze mluvit o nějaké jejich úpravě. Příklad jak Mukašov tak i Křomanov je z valné části na svahu, stavělo se tak, aby se využilo každého jen trochu vhodného místa. Příklad ze starších dob značná část obyvatelstva se zaměstnávala dřevorubectvím v

lehčejších „panských“ lesích, stavěly se obyvatel domky na nevhod-
 místech a s mříbyvatelými lety se tyto rozširovaly na hospodářské
 uscelosti a odtud si vysvětlujeme ten chaos v různých místostech
 a celkovém melaciu osad.

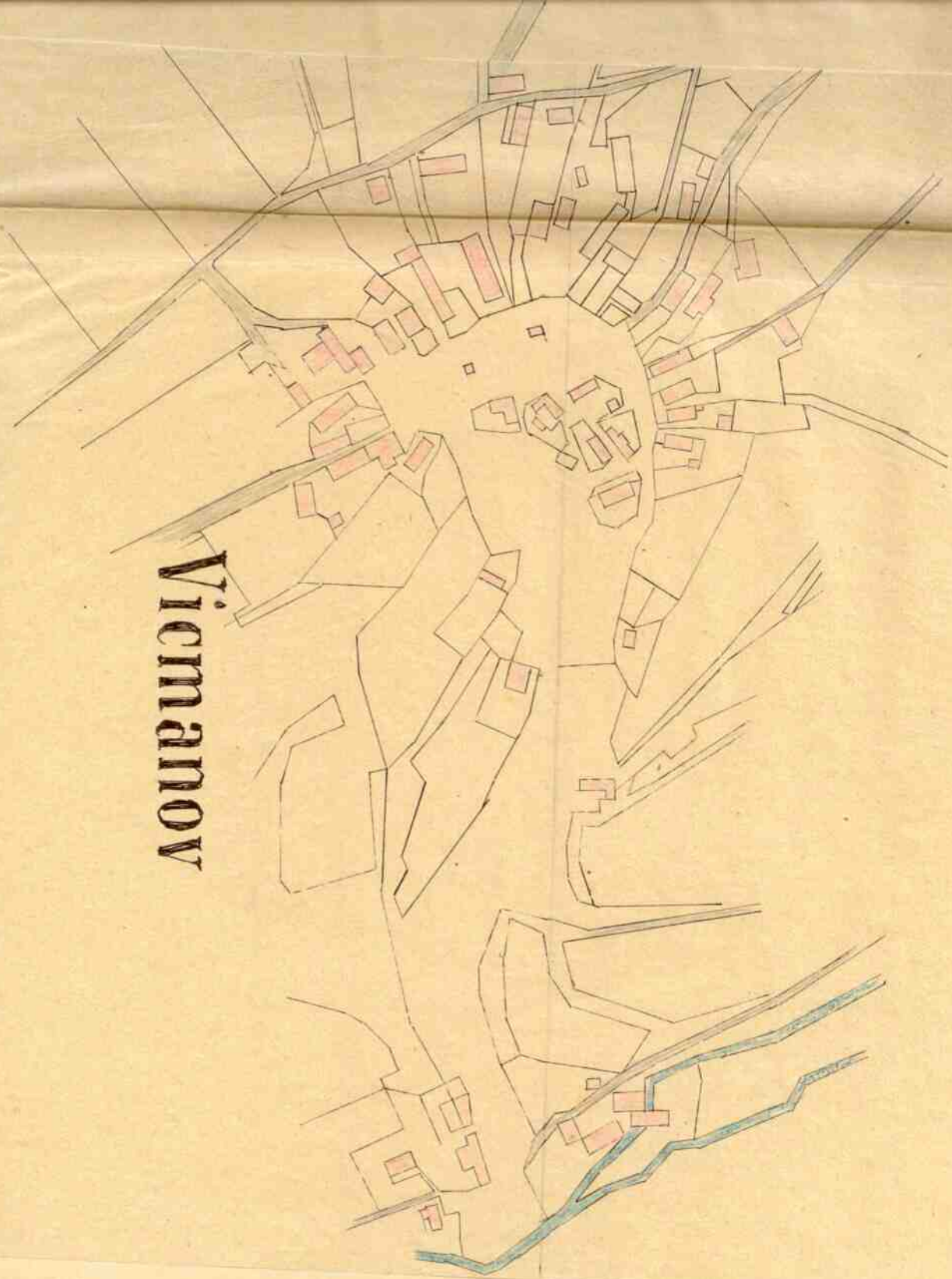
Náčrt osad.



Borovice



Vicmanov



Podnět:

Toto je o něco obšírnější než v Popisu. Naše křesťanské křesťanství
směje se jara květů, které jsou v tomto období a v něm jsou také a v o hřbitvu
použijte: Křesťanské křesťanství, které je, bohužel na odnětí křesťanství, zohradní.

Podnět křesťanství na počet 10 let.

V roce 1931 křesťanské křesťanství - 6389 mm

Podnět	Podnět	Podnět
" 1932 "	" "	526.2 "
" 1933 "	" "	530.4 "
" 1934 "	" "	499.5 "
" 1935 "	" "	554.8 "
" 1936 "	" "	406.4 "
" 1937 "	" "	602.9 "
" 1938 "	" "	687.5 "
" 1939 "	" "	876.9 "
" 1940 "	" "	687.8 "

Podnět 6044.0 mm

Podnět křesťanství křesťanství 60 cm 44 mm

